

Dirección de Servicios de Salud
Subdirección de Epidemiología
Coordinación Estatal de Vigilancia Epidemiológica

Panorama Epidemiológico de la Hepatitis “A” 2016

Responsable: Dr. Mauricio E. Bernal Hdz

Apoyo Técnico: Ing. Ernesto Navarro Higuera

La Paz, BCS 23-11-2016

Panorama Epidemiológico de la Hepatitis A Aspectos Generales

- 1.- La infección por hepatitis A es vía fecal-oral, de persona a persona
- 2.- Los factores de riesgo son comer o beber alimentos o agua que han sido contaminados por heces que contienen el virus de la hepatitis A
- 3.- Personal que labora en guarderías y estancias infantiles, así como los menores que asisten a estas áreas
- 4.- El VHA está presente en todo el mundo ; éste causa sólo la forma aguda de la enfermedad, principalmente en los niños
- 5.- El 70% de los adultos presentará manifestaciones clínicas importantes, incluyendo hepatomegalia
- 6.- Su inicio es insidioso y se caracteriza por fiebre, malestar general, anorexia, náuseas, dolor abdominal, conforme progresa la enfermedad, la persona presentará malestar general, coluria, acolia, y prurito generalizado e ictericia
- 7.- El periodo de incubación es de 15 a 50 días, con un promedio de 28 días, su duración es variable y va desde la enfermedad leve que dura de una a dos semanas, hasta una afección peligrosa e incapacitante que permanece varios meses; su duración está directamente relacionada con la edad en que ocurre la infección la tasa de letalidad en niños es de 0.1%, en personas de 15 a 39 años es de 0.4% y de 1.1% en mayores de 40 años de edad
- 8.- El VHA está presente en todo lugar; se presenta en forma esporádica y epidémica, a veces con recurrencias cíclicas. Los brotes son frecuentes en instituciones, en centros de atención, en las zonas marginales de las ciudades, en las zonas rurales, en lugares donde no hay un control estricto en las normas de potabilización del agua;

Vigilancia epidemiológica según niveles

- Evaluar el impacto de las acciones de prevención y control.
- Mantener actualizado el panorama epidemiológico de las hepatitis.
- Elaborar avisos o alertas epidemiológicas a las jurisdicciones y unidades de salud.
- Emitir recomendaciones basadas en el análisis de la información epidemiológica que oriente las acciones de control.
- Difundir los avisos y alertas epidemiológicas elaboradas en el CEVE o CONAVE

BCS-Situación Actual de la HVA

INSTITUTO DE SERVICIOS DE SALUD EN BAJA CALIFORNIA SUR
DIRECCION DE SERVICIOS DE SALUD
SUBDIRECCION DE EPIDEMIOLOGIA
COORDINACION ESTATAL DE VIGILANCIA EPIDEMIOLOGICA

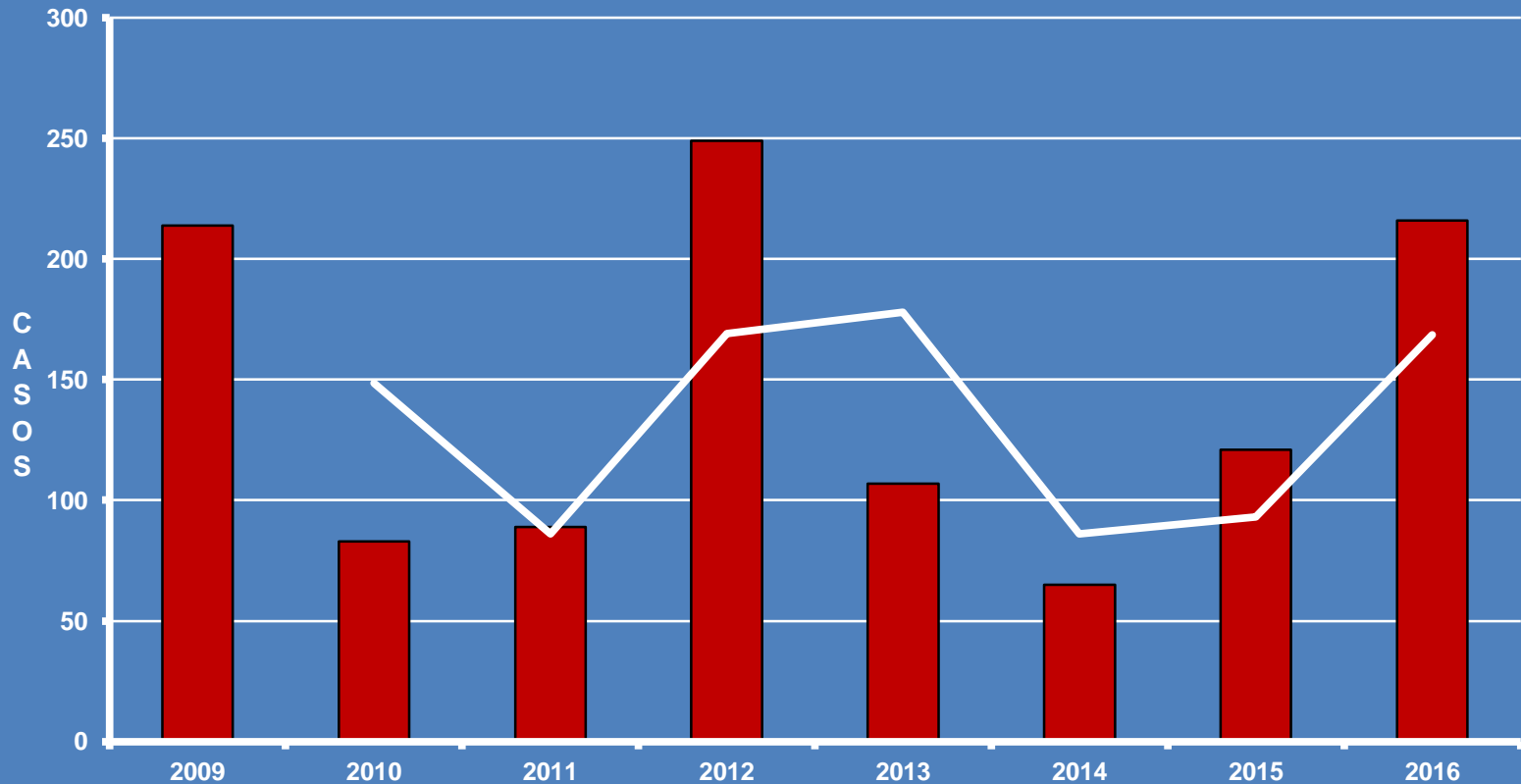
Entidad 03 Baja California Sur **CASOS REPORTADOS A HEPATITIS AGUDA INFECCIOSA "A" SEGUN INSTITUCION, JURISDICCION Y GRUPO DE EDAD, EN EL SISTEMA CONVENCIONAL SUIVE SEMANA EPIDEMIOLOGICA 41-2016**

REPORTE SEGÚN JURISDICCION E INSTITUCION			Grupo de edad								
			<1	01 a 04 años	05 a 09 años	10 a 14 años	15 a 19 años	20 a 24 años	25 a 44 años	Total general	
Padecimiento	Institución	Jurisdicción	Casos	Casos	Casos	Casos	Casos	Casos	Casos	Casos	
Hepatitis aguda tipo A(B15)	01 SSA	01 COMONDU		4	9	5	1			19	
		03 La Paz		1	3	6	2	1	1	14	
		04 San José de los Cabos	1	20	29	18	5	5	5	83	
		Total	1	25	41	29	8	6	6	116	
	02 IMSS_ORD	01 COMONDU			1			1	1	3	
		03 La Paz					1		1	2	
		04 San José de los Cabos		10	41	12	10	4	7	84	
		Total		10	42	12	11	5	9	89	
	03 ISSSTE	01 COMONDU			1	3				4	
		04 San José de los Cabos			2					2	
		Total			3	3				6	
	05 IMSS_PR	04 San José de los Cabos		1						1	
		Total		1						1	
	TOTALES			1	36	86	44	19	11	15	212



BCS-Situación actual de la HVA

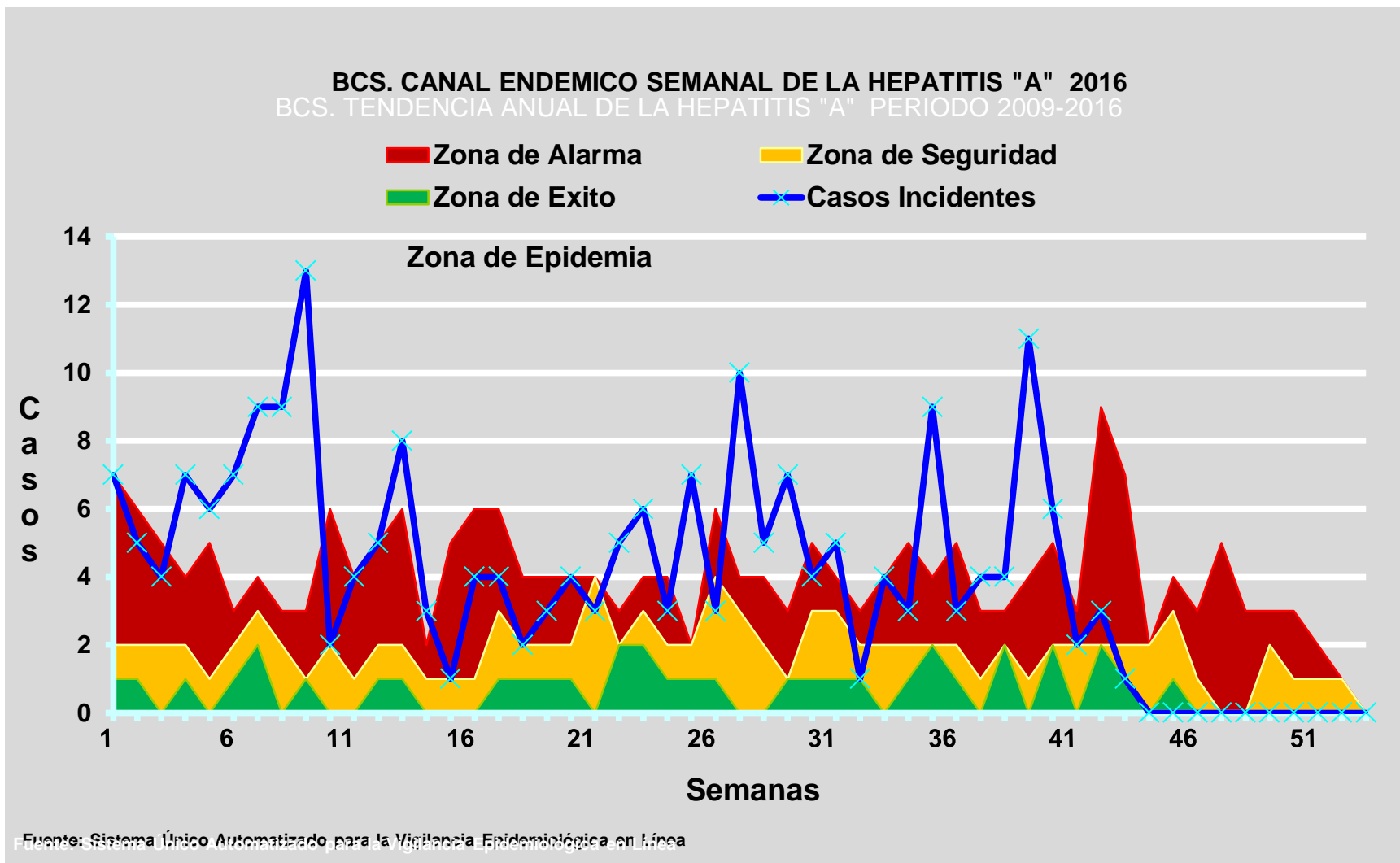
BCS. TENDENCIA ANUAL DE LA HEPATITIS "A" PERIODO 2009-2016



Fuente: Sistema Único Automatizado para la Vigilancia Epidemiológica en Línea

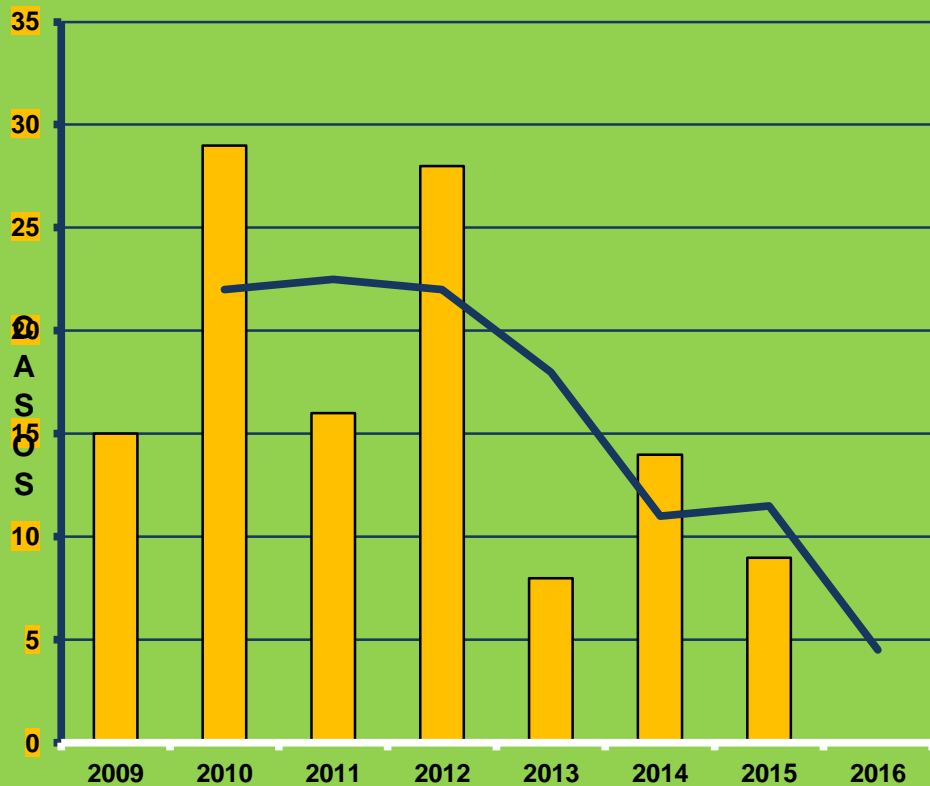


BCS-Situación actual de la HVA



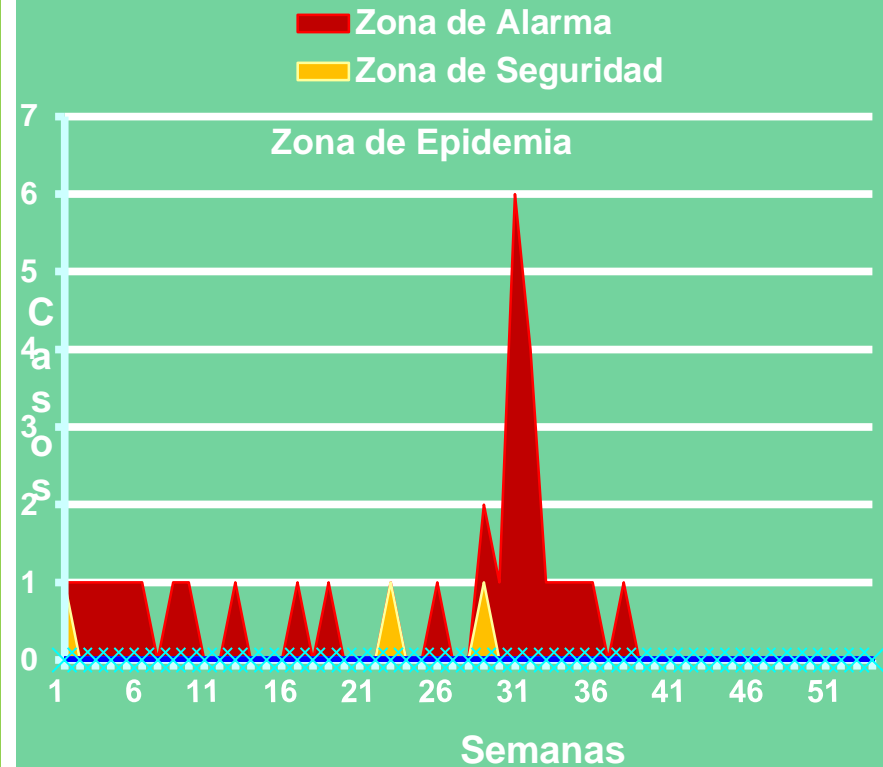
BCS-Situación actual de la HVA

MULEGÉ. TENDENCIA ANUAL DE LA HEPATITIS "A"



Fuente: Sistema Único Automatizado para la Vigilancia Epidemiológica en Línea

MULEGÉ. CANAL ENDEMICO DE LA HEPATITIS

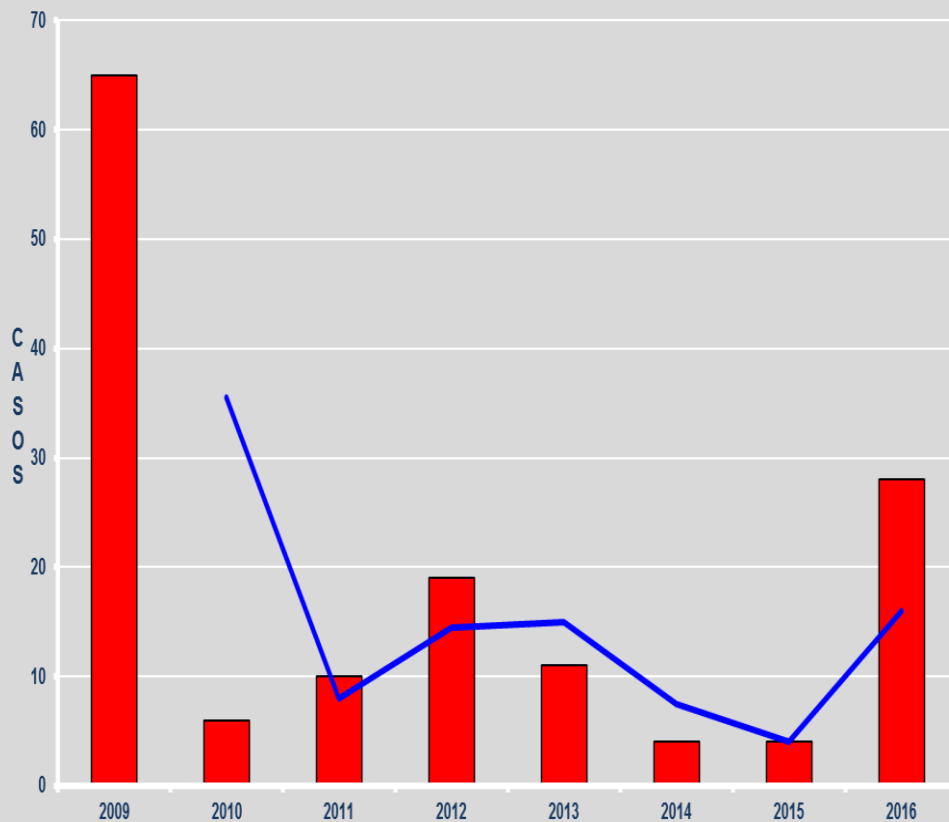


Fuente: Sistema Único Automatizado para la Vigilancia Epidemiológica en Línea



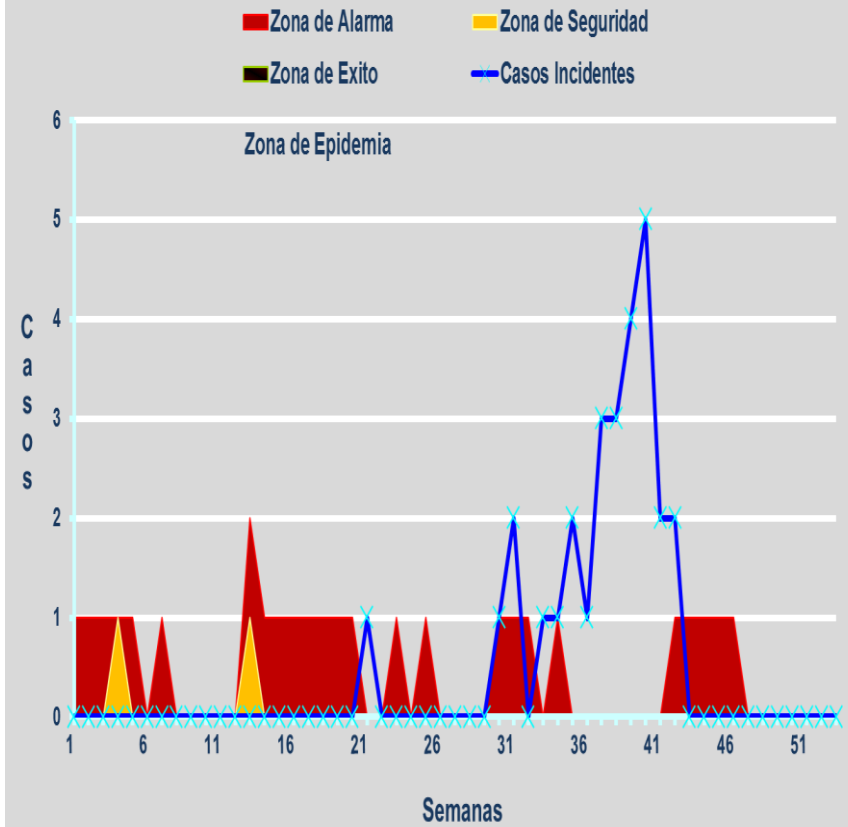
BCS-Situación actual de la HVA

JURISDICCION COMONDÚ BCS. TENDENCIA ANUAL DE LA HEPATITIS "A" PERIODO 2009-2016



Fuente: Sistema Único Automatizado para la Vigilancia Epidemiológica en Línea

COMONDÚ. CANAL ENDEMICO SEMANAL DE LA HEPATITIS "A" 2016

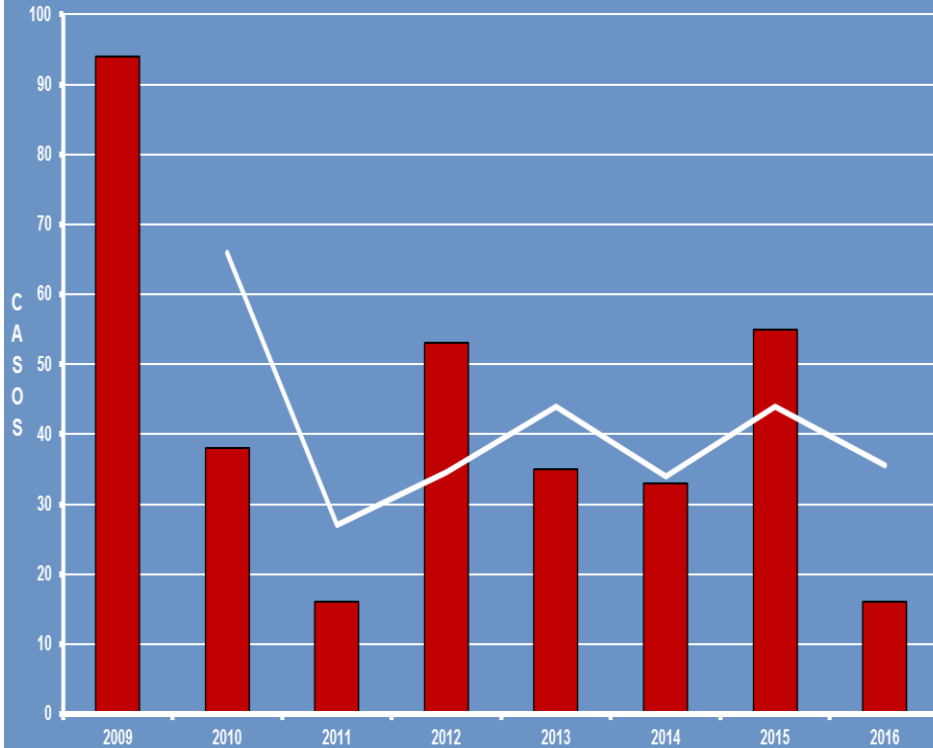


Fuente: Sistema Único Automatizado para la Vigilancia Epidemiológica en Línea



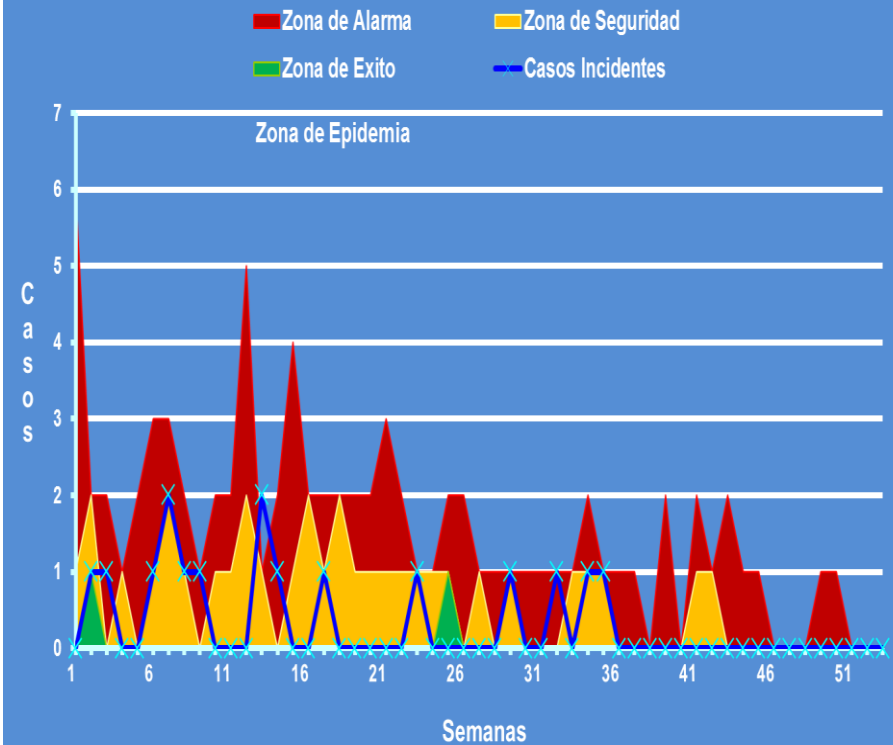
BCS-Situación actual de la HVA

LA PAZ, TENDENCIA ANUAL DE LA HEPATITIS "A" PERIODO 2009-2016



Fuente: Sistema Único Automatizado para la Vigilancia Epidemiológica en Línea

LA PAZ. CANAL ENDEMIC SEMANAL DE LA HEPATITIS "A" 2016

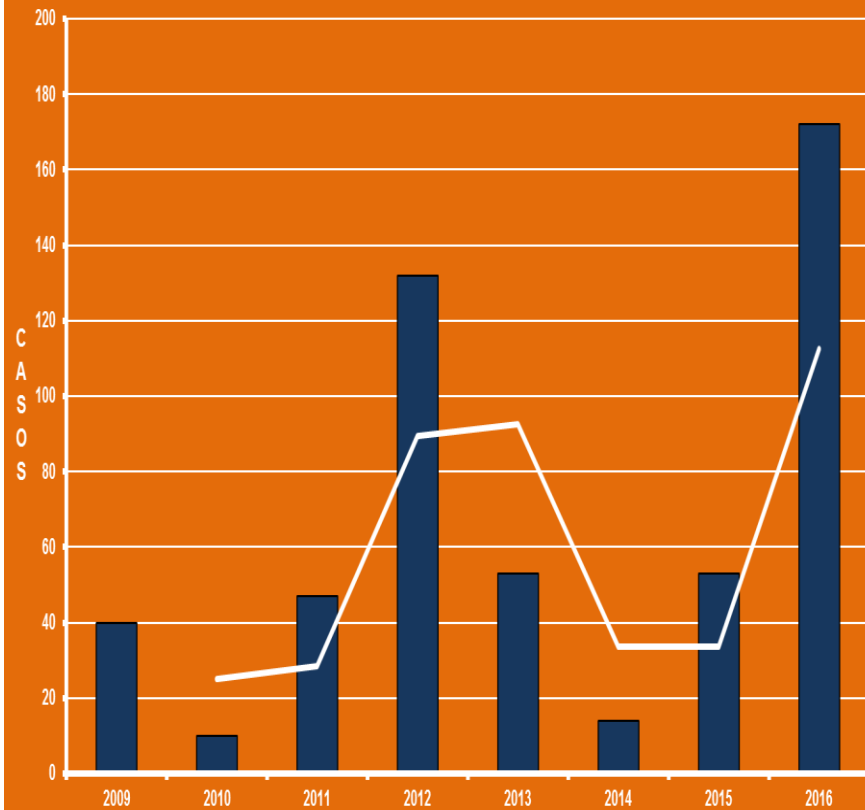


Fuente: Sistema Único Automatizado para la Vigilancia Epidemiológica en Línea



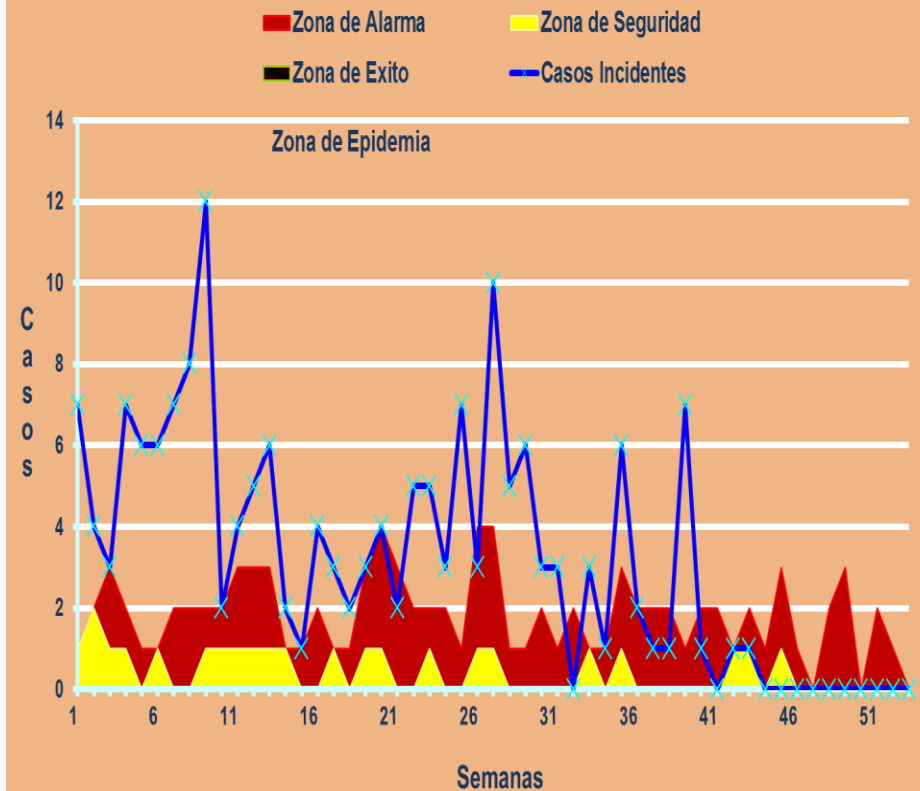
BCS-Situación actual de la HVA

LOS CABOS. TENDENCIA ANUAL DE LA HEPATITIS "A" PERIODO 2009-2016



Fuente: Sistema Único Automatizado para la Vigilancia Epidemiológica en Línea

LOS CABOS. CANAL ENDEMICO SEMANAL DE LA HEPATITIS "A" 2016



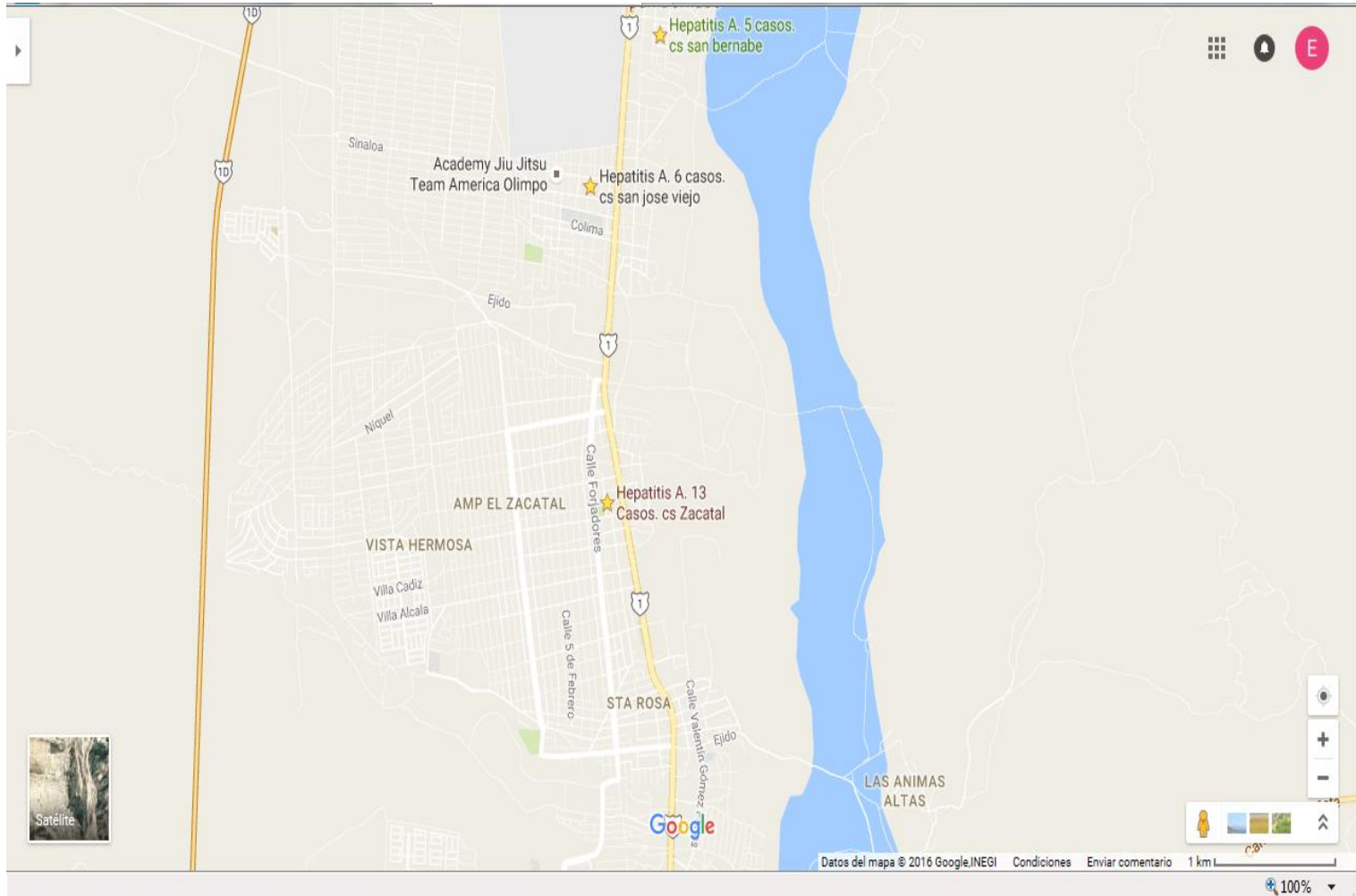
Fuente: Sistema Único Automatizado para la Vigilancia Epidemiológica en Línea



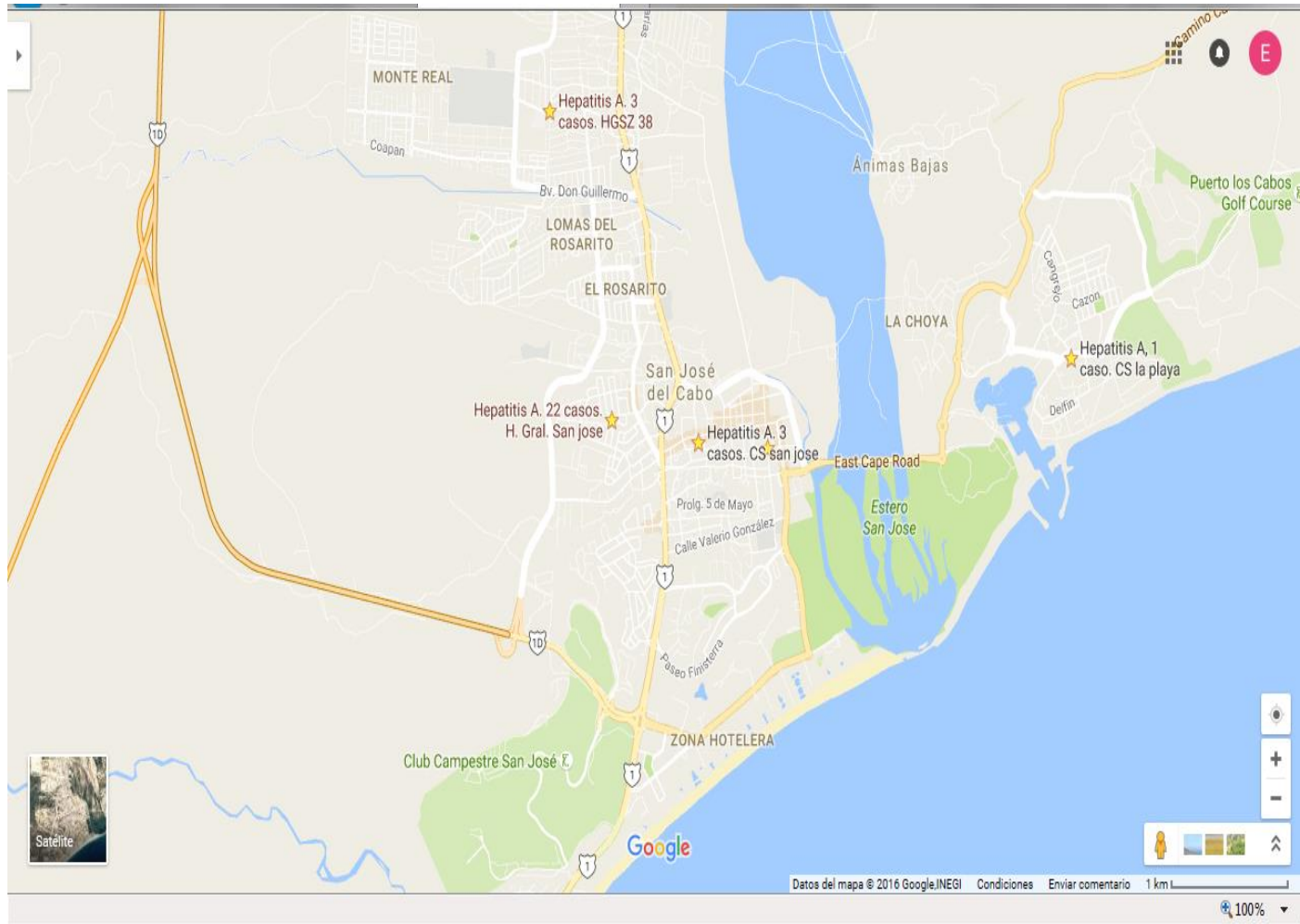
BCS-Situación actual de la HVA

Entidad	Año	Municipio	Institución					PARA GEOREFERENCIA	
03 Baja California Sur	2016	008 Los Cabos	01 SSA	02 IMSS_ORD	03 ISSSTE	05 IMSS_PR	Total general	SJC	CSL
Padecimiento	Unidad médica	Casos	Casos	Casos	Casos	Casos	CASOS	CASOS	
Hepatitis aguda tipo A(B15)	C.s. Cabo San Lucas	6				6		6	
	C.s. El Zacatal	13				13	13		
	C.s. La Playa	1				1	1	0	
	C.s. Leonardo Gastelum	4				4		4	
	C.s. Lomas Del Sol , Csl	2				2		2	
	C.s. Los Cangrejos, Csl	11				11		11	
	C.s. Los Venados. Csl	1				1		1	
	C.s. San Bernabe	5				5	5		
	C.s. San Jose Del Cabo	3				3	3		
	C.s. San Jose Viejo	6				6	6		
	Cabo San Lucas			2		2		2	
	Cs Caribe Csl	8				8		8	
	Hgsmf 26 Cabo San Lucas			47		47		47	
	HGSZ 38 SAN JOSE DEL CABO			2		2	2		
	Hospital General Cabo San Lucas	1				1		1	
	Hospital General R Carrillo	22				22	22		
	UMF 6 SAN JOSE CABOS			9		9	9		
	Umf 7 Cabo San Lucas			26		26		26	
	UMU San Jose del Cabo					1	1	1	
	Total		83	84	2	1	170	62	108

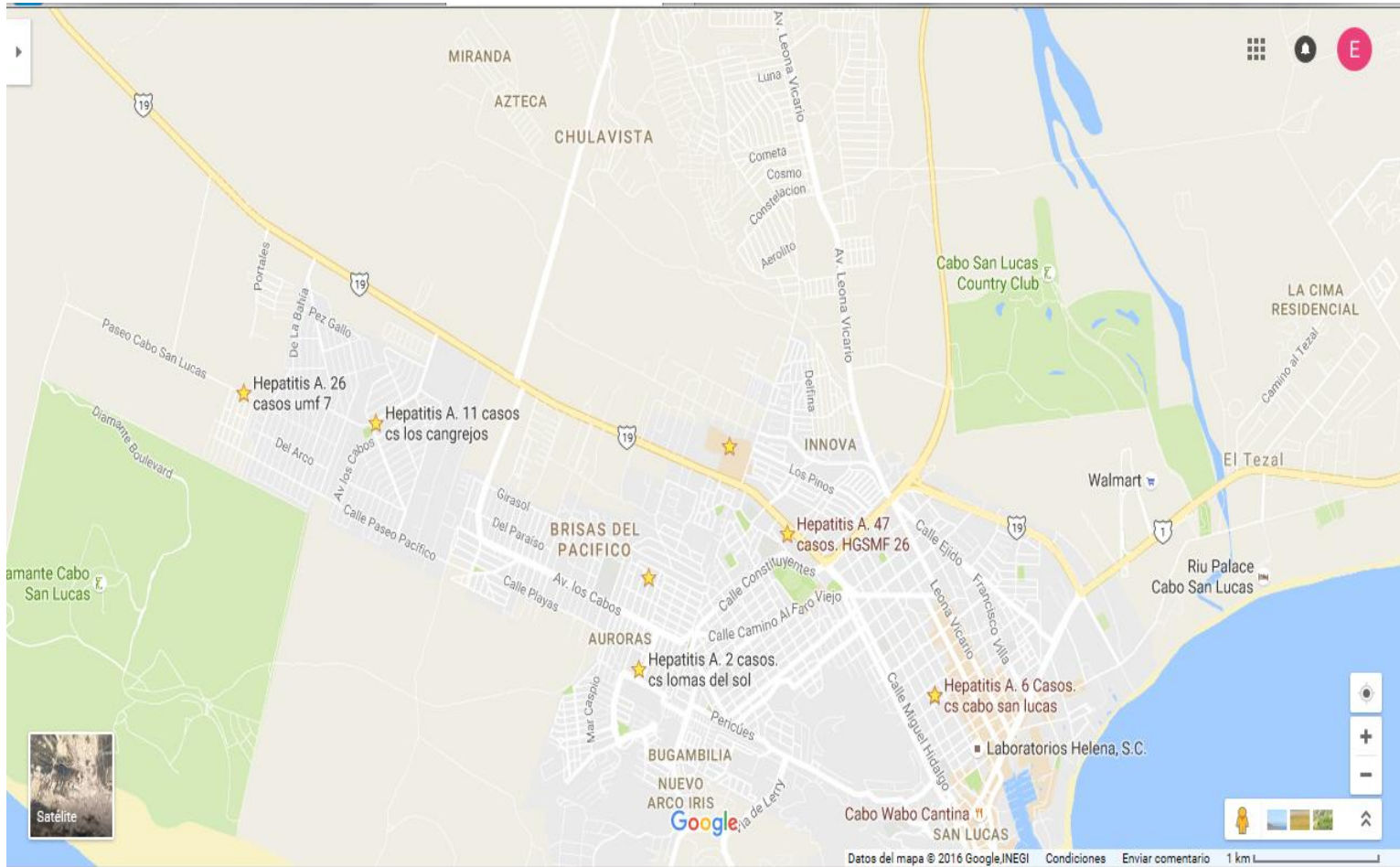
GEO-REFERENCIA SJC



GEO-REFERENCIA SJC-CARRETERA



GEO-REFERENCIA CSL



Resumen

- 1.- Distribuir esta información en la Jurisdicción de Los Cabos y de Comondu, para que se utilizada en sus reuniones de Comuve.
- 2.- Proveer de información epidemiológica, para incrementar la participación de otros organismos de servicios públicos estatales y municipales
- 3.- Promover la participación de las áreas de promoción, y control para la prevención y disminución del riesgo.